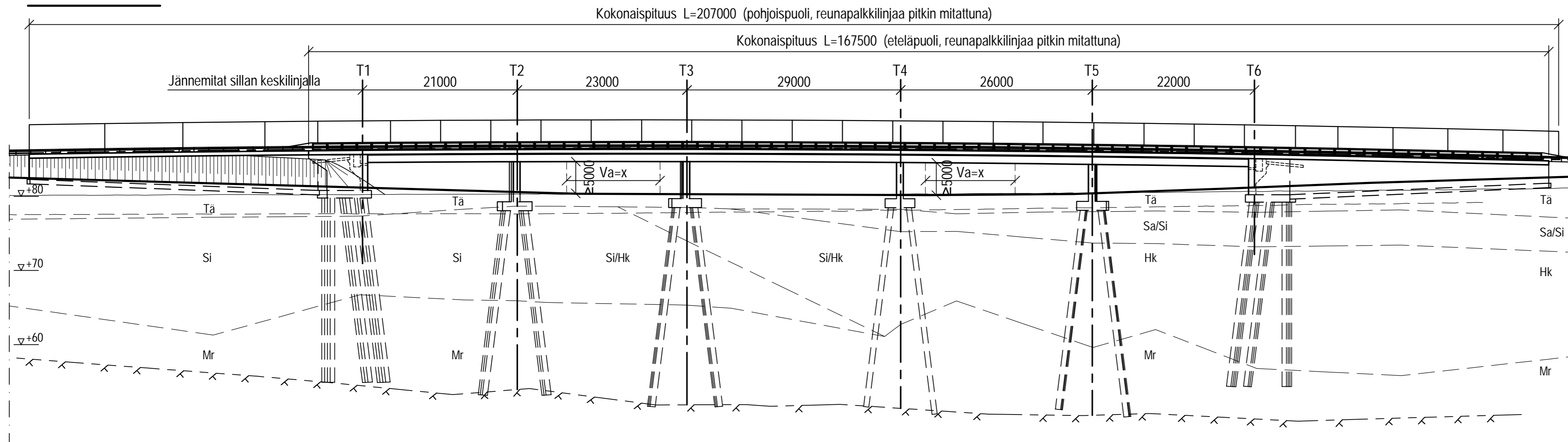


A - A 1:400



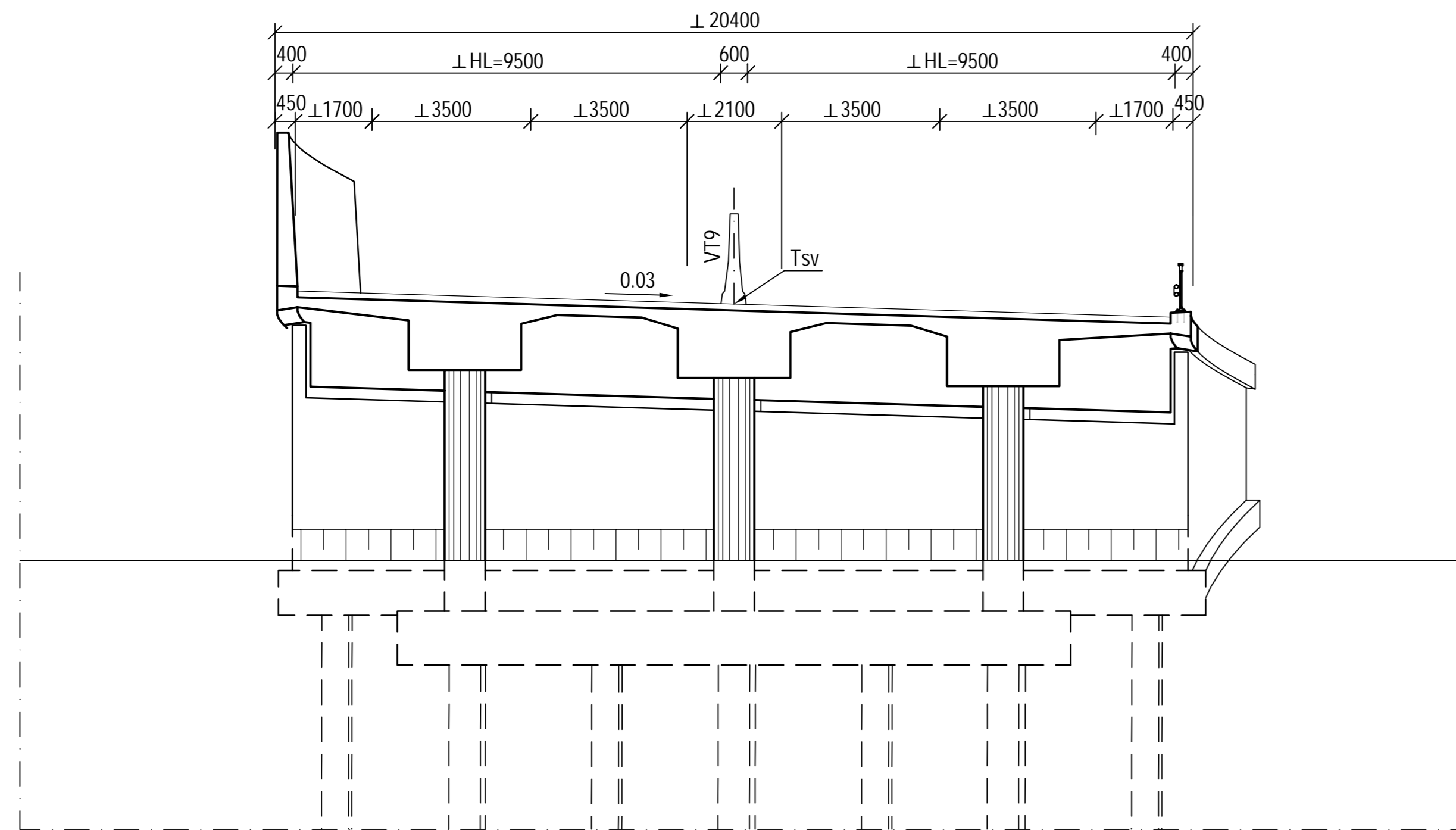
KAIDE: TIEH H2 sillankaide, korkea suojaverkko, 2-putkijohde Melukaide

VALAISTUS: Valaistussuunnitelman mukaan.

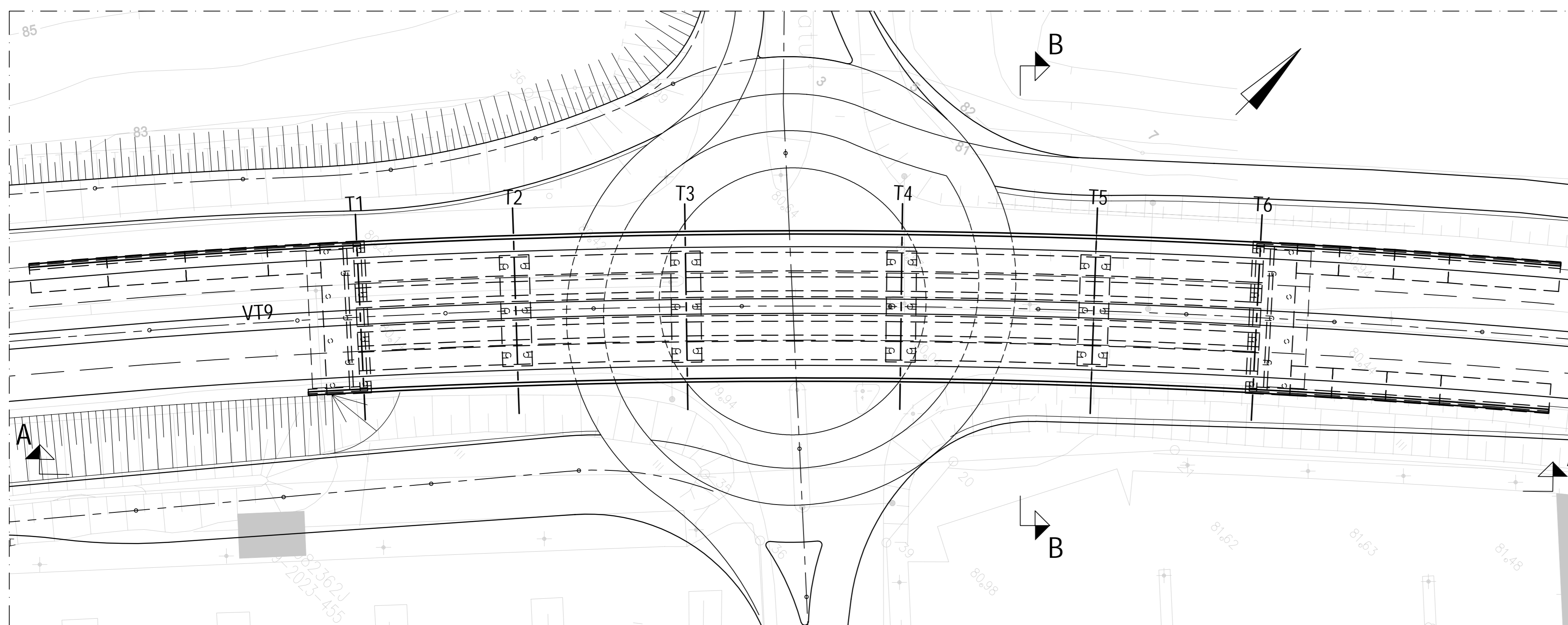
LUISKIEN VERHOUKSET: Eteluiskissa betonikiviverho. Sivuluiskissa ja keiloissa nurmiverho.

Aluevaraussuunnitelman Tieympäristön ideasuunnitelmassa (T323) on tehty luonnos melusuojauksen integroimisesta osaksi silta-arkkitehtuuria ja sillan alle kiertoliittymään on luonnosteltu moniosainen taideteos.

B - B 1:100



TASOKUVA 1:400



SILTAPAIKAN KARTTA



Korkeusjärjestelmä: N2000
 Koordinaattijärjestelmä: ETRS-GK26

LUONNOS 23.4.2026

LAADITTU ALUEVARAUSSUUNNITELMAA VARTEN

| MUUTOS | SELITYS | PVM | TEHNYT | TARK. |
|-------------------------|---------------------------------|------------------------|---------------|-------|
| HANKE | VT9 Pumperi - Aholaita AVS | | | |
| SILLAN NIMI JA KUNTA | S9 Mattilanniemen rs, Jyväskylä | | | |
| TYYPPI | ALUSTAVA PÄÄPIIRUSTUS | | | |
| JM VA | II | HL | 9.5 m + 9.5 m | |
| KUORMA | VINOUS | | | |
| A-INSINÖÖRIT | | Elinvoimakeskus | | |
| Sillansuunnittelu | TARK.HYV. | | | |
| PIIRT. | Merja Malassu | TARK. | Väylävirasto | |
| SUUNN. | Jarkko Savolainen | TARK. | | |
| Geotekninen suunnittelu | HYV. | | | |
| TARK. | GEOTARK. | | | |
| MITTAK. | 1:100, 1:400 | PIIR.NRO | T547-9 | |