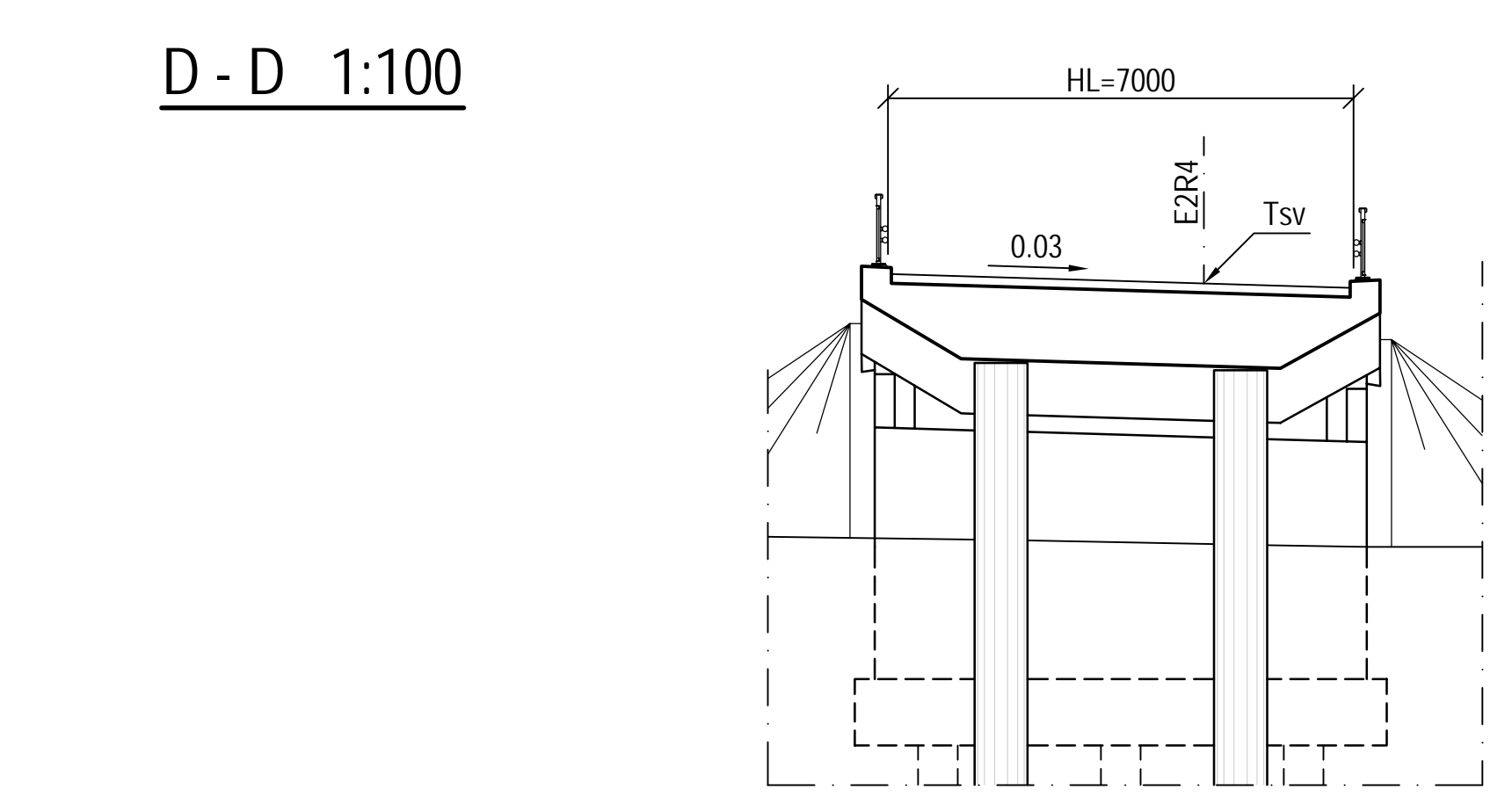
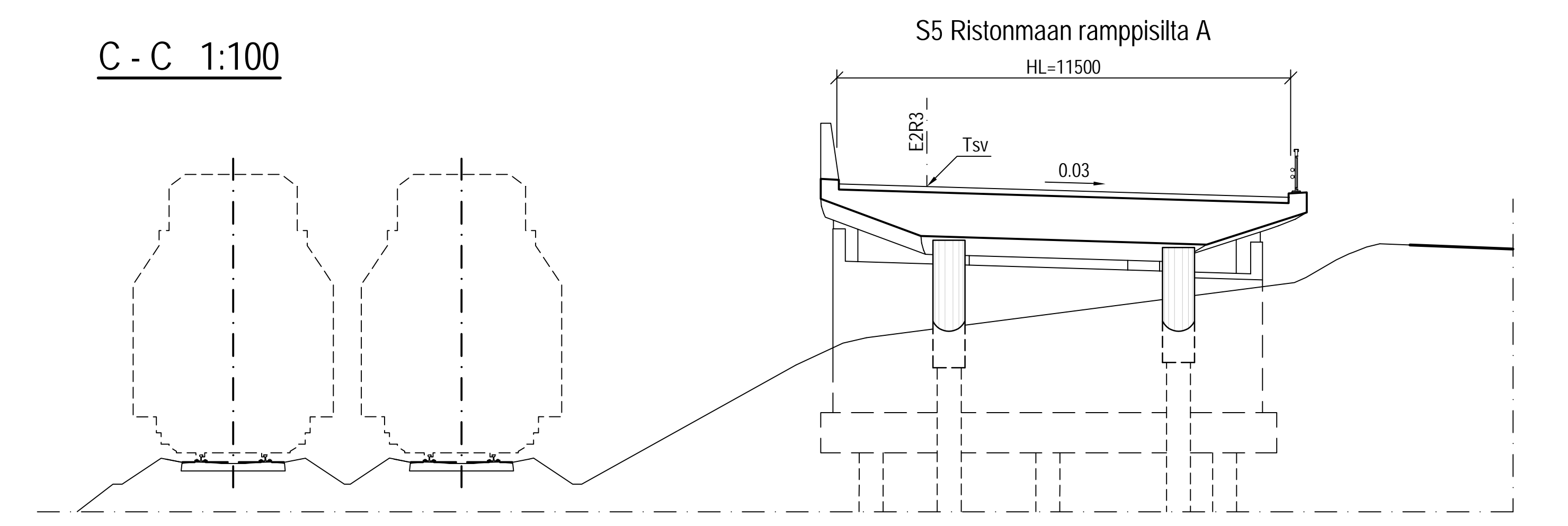
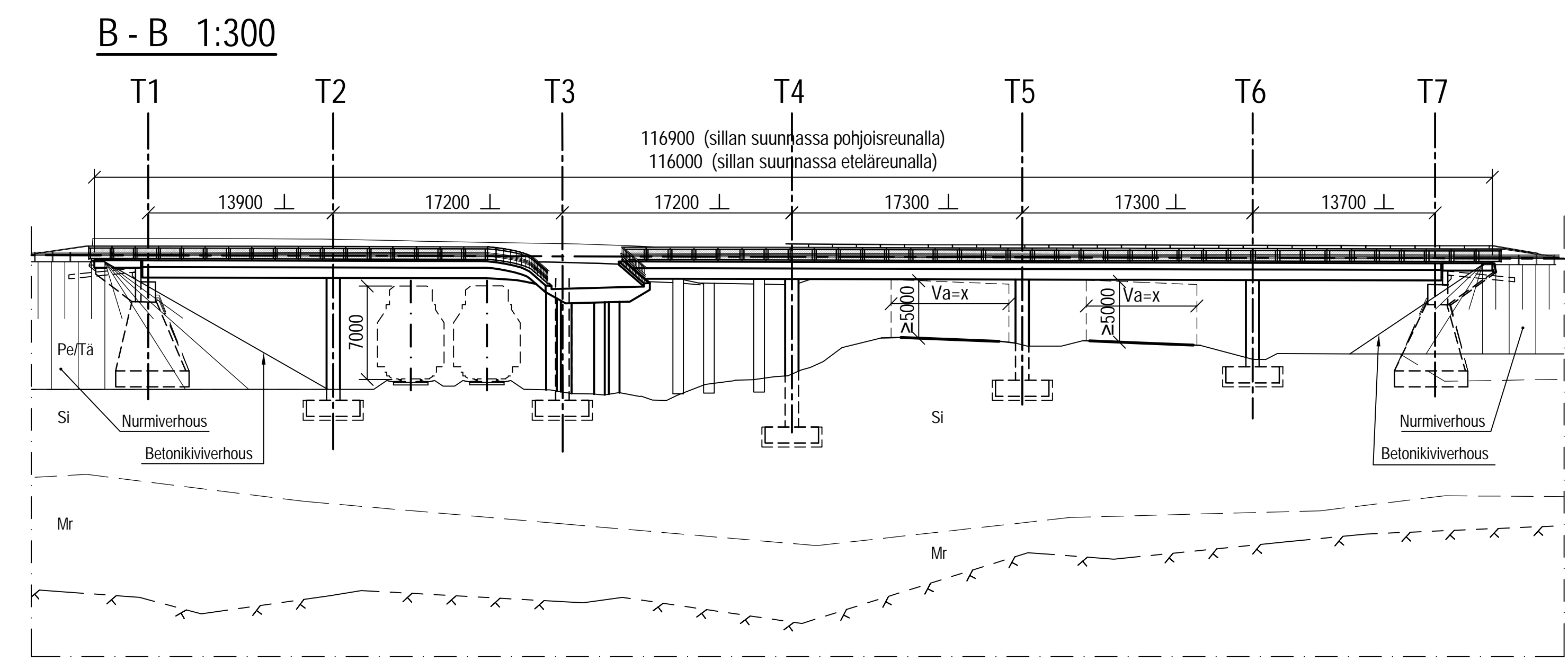
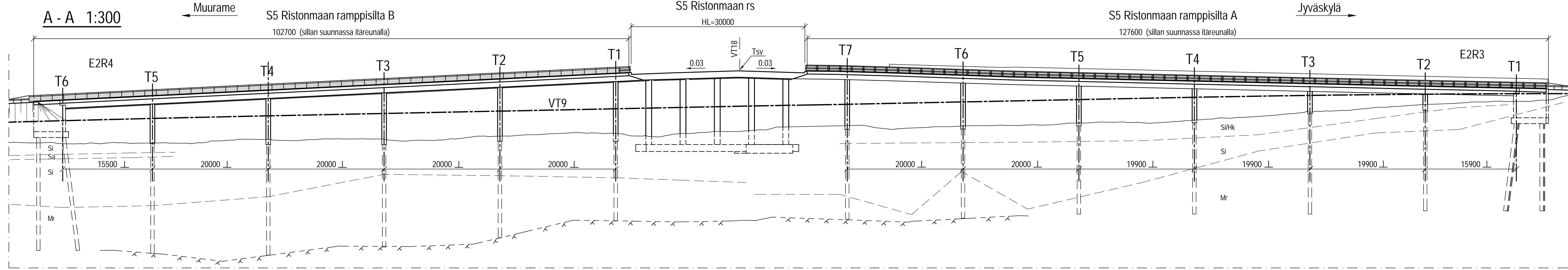
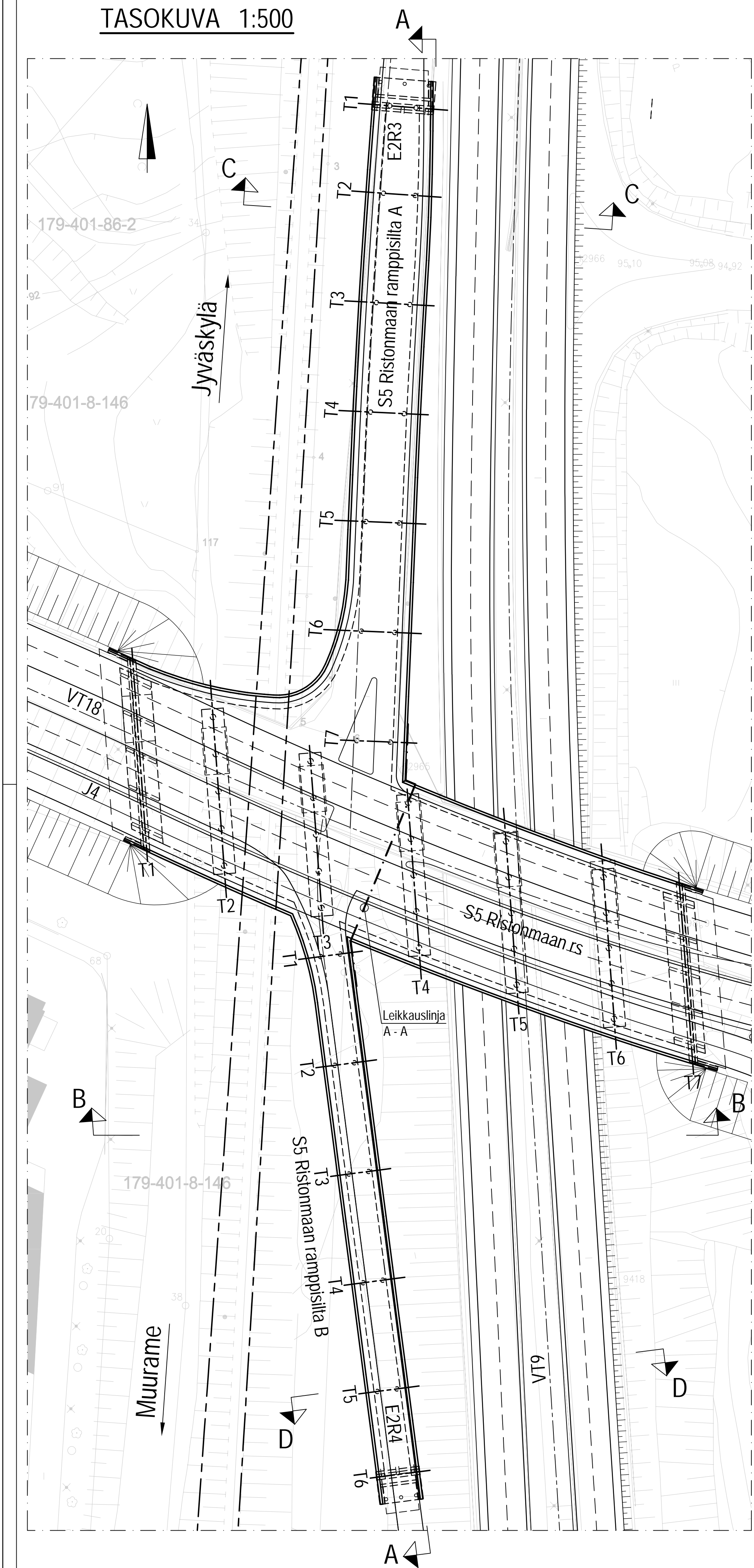
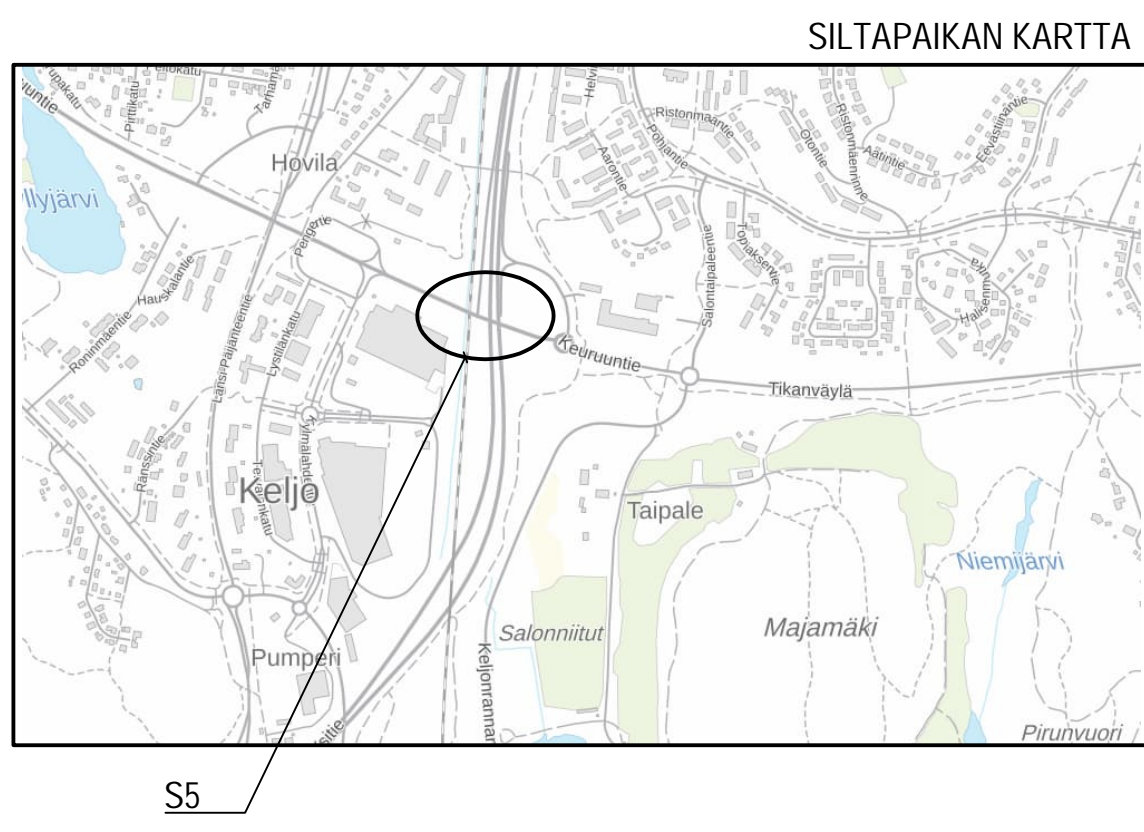


TASOKUVA 1:500



- KAIDE: TIEH H2 sillankaide, korkea suojaverkko, 2-putkijohde
Melukaide
- VALAISTUS: Valaistussuunnitelman mukaan.
- LUISKIEN VERHOUKSET: Eteläisissä betonikiverhoitus.
Sivuluisissa ja keiloissa nurmiverhoitus.



Korkeusjärjestelmä: N2000
Koordinaattijärjestelmä: ETRS-GK26

LUONNOS 23.4.2026
LAADITTU ALUEVARAUSUUNNITELMAA VARTEN

MUUTOS	SELITYS	PVM	TEHTY	TARK.
HANKE	VT19 Pumperi - Aholalta AVS			
SILLAN NIMI JA KORTTI	S5 Ristonmaan rs, Jyväskylä			
TYYPPI	ALUSTAVA PÄÄPIIRUSTUS			
JM VA	II	HL	30,0 / 11,5 / 7,0 m	
KUORAMA	VIVOUS			
Sillansuunnittelu	TARK:HYV.			
PIK:	Mejja Malassa	TARK:HYV.		
SUUNN:	Jarkko Savolainen	TARK:HYV.		
TARK:		TARK:HYV.		
Geotekninen suunnittelu	HYV.			
TARK:	GEOTARK:			
MITTAK:	1:100, 1:300, 1:500	PIR-NRO	T547-5	