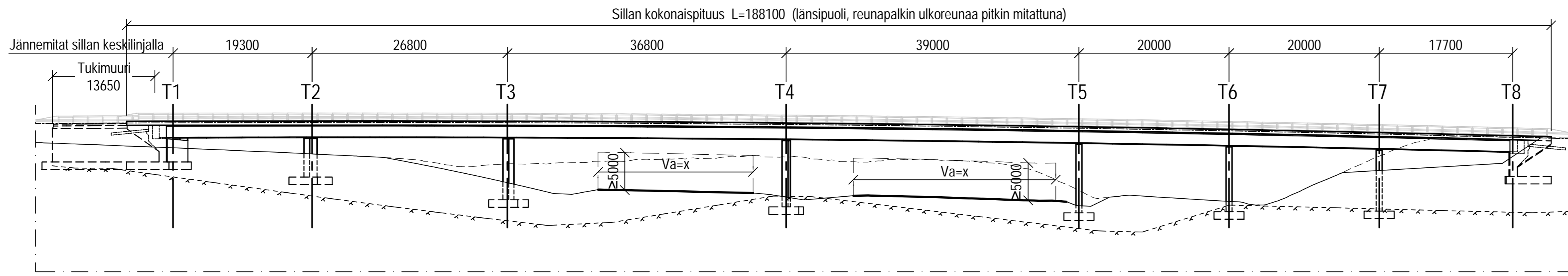


A - A 1:400

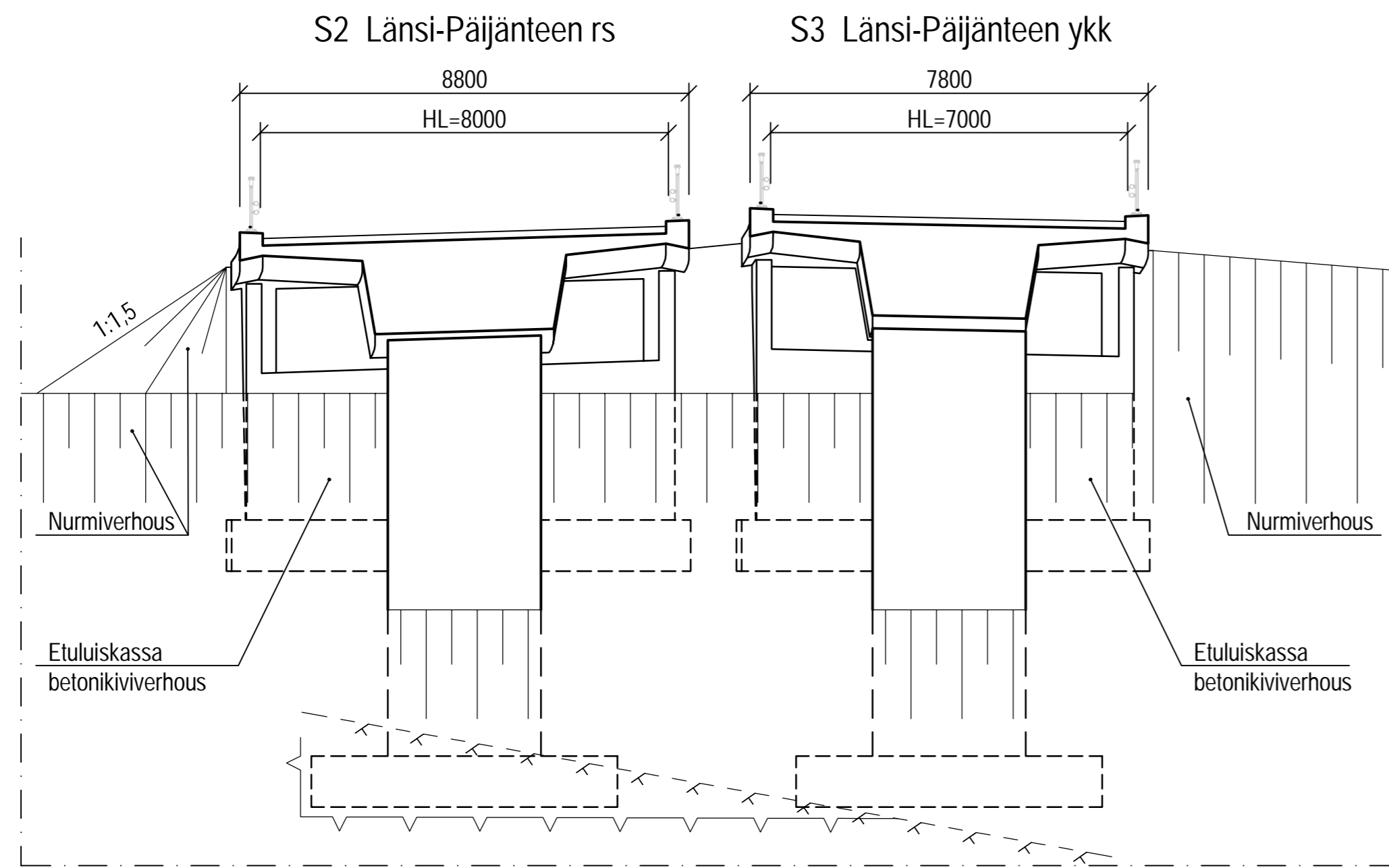


KAIDE: TIEH H2 sillankaide, korkea suojaverkko, 2-pultkijohde Melukaide

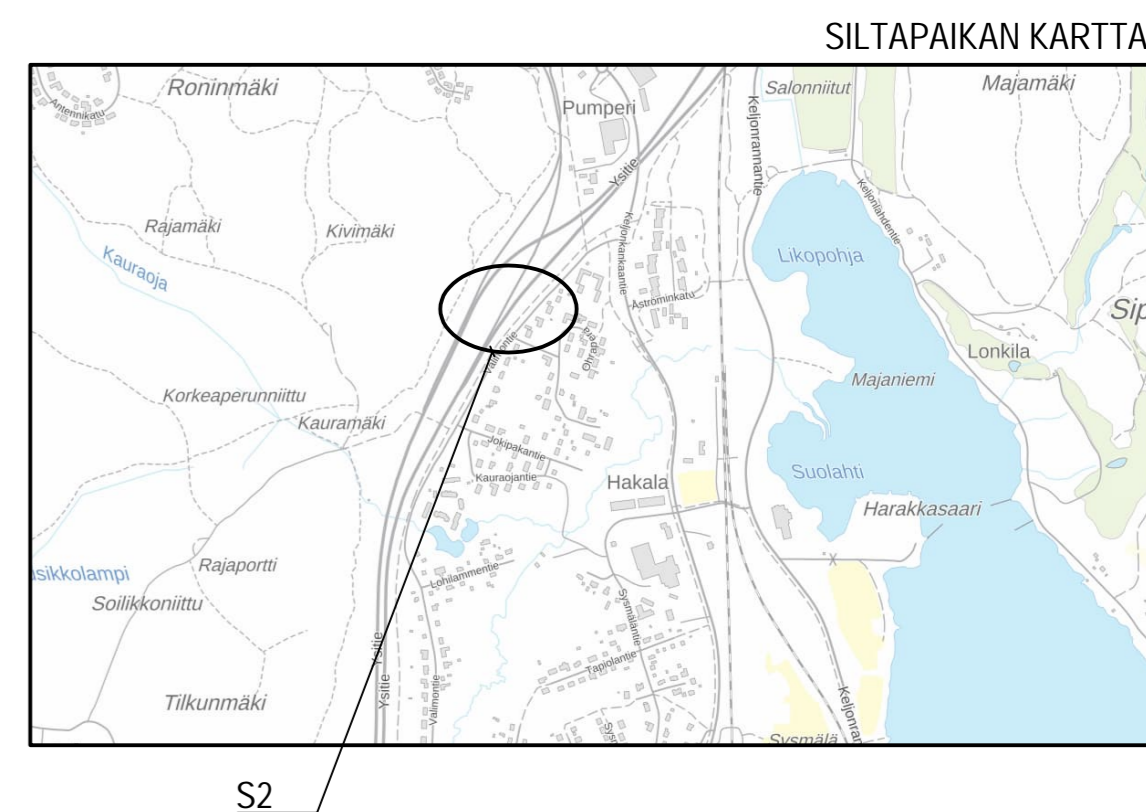
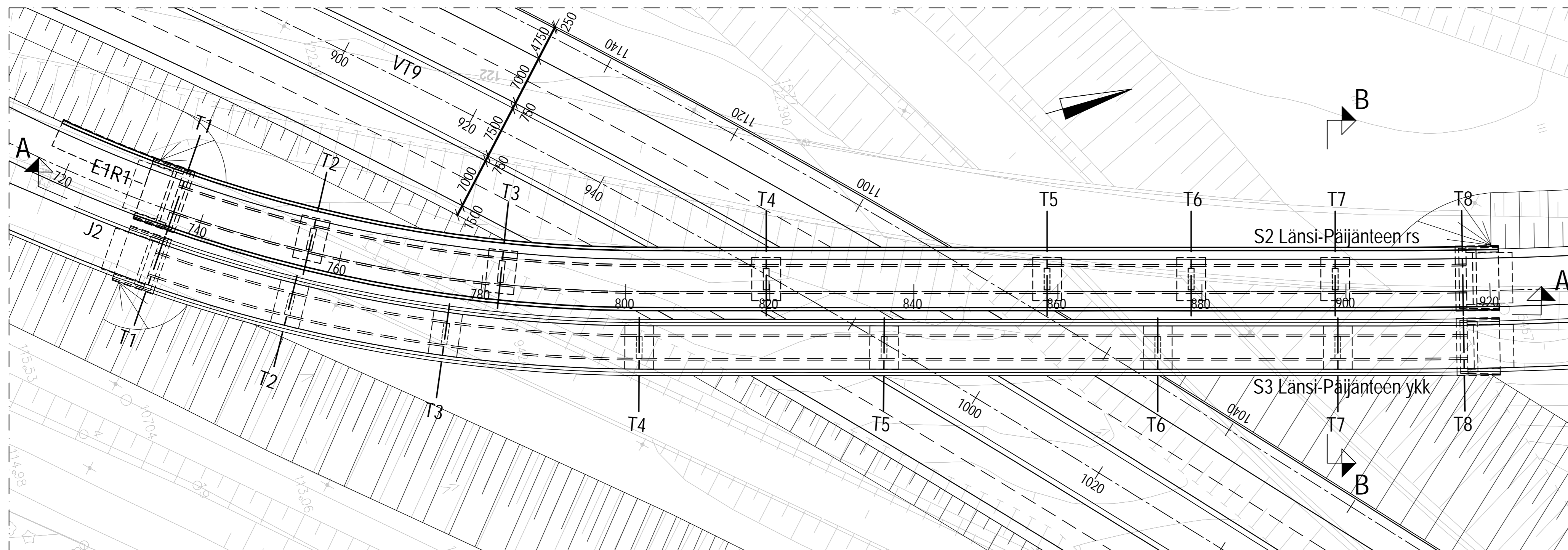
VALAISTUS: Valaistussuunnitelman mukaan.

LUISKIEN VERHOUKSET: Etuluisissa betonikiviverhous. Sivuluisissa ja keiloissa nurmiverhous.

B - B 1:100



TASOKUVA 1:400



Korkeusjärjestelmä: N2000
Koordinaattijärjestelmä: ETRS-GK26

LUONNOS 23.4.2026

LAADITTU ALUEVARAUSUUNNITELMAA VARTEN

MUUTOS	SELITYS	PVM	TEHNYT	TARK.
HANKE	VT9 Pumperi - Aholaita AVS			
SILLAN NIMI JA KUNTA	S2 Länsi-Päijänteen rs, Jyväskylä			
TYYPPI	ALUSTAVA PÄÄPIIRUSTUS			
MI VA	II	HL	8.0 m	
KUORMA	VINOUS			
Sillansuunnittelu	TARK.HYV.			
PIIRT.	Merja Malassu	TARK.	Väylävirasto	
SUUNN.	Jarkko Savolainen	TARK.		
Geotekninen suunnittelu	HYV.			
TARK.	GEOTARK.			
MITTAK.	1:100, 1:400	PIIR.NRO	T547-2	