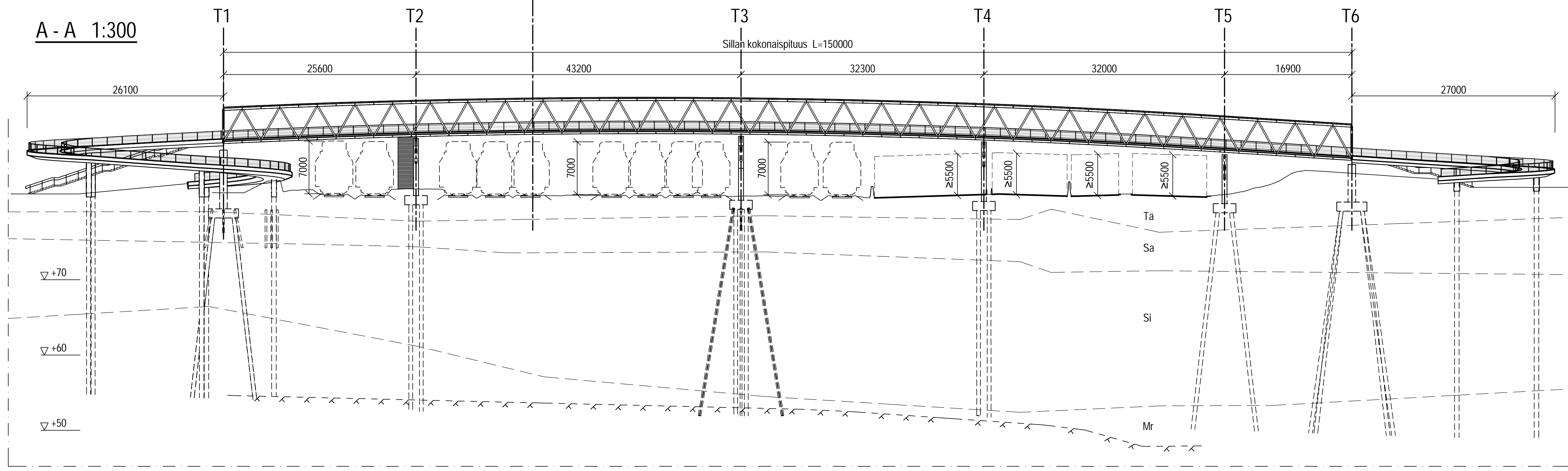
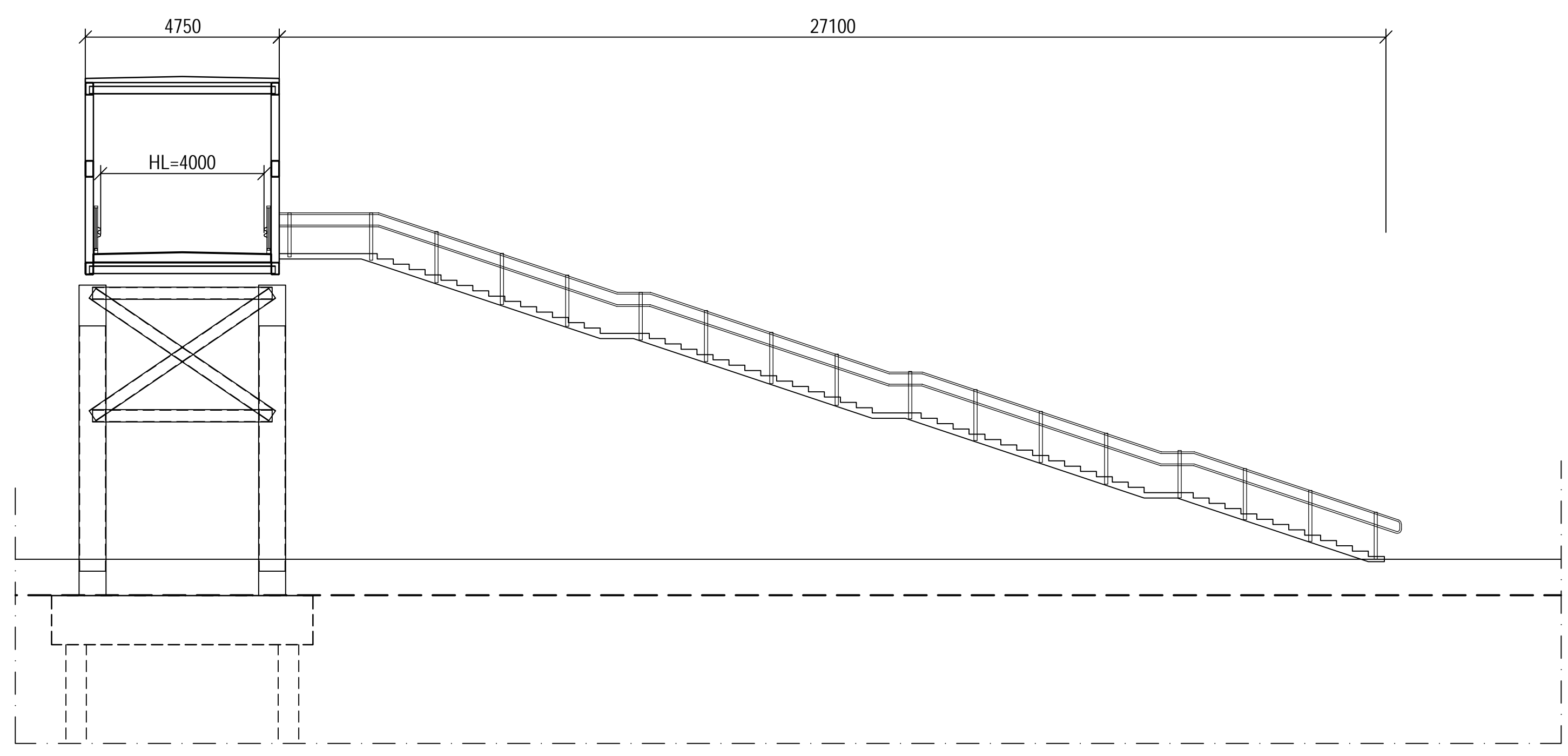


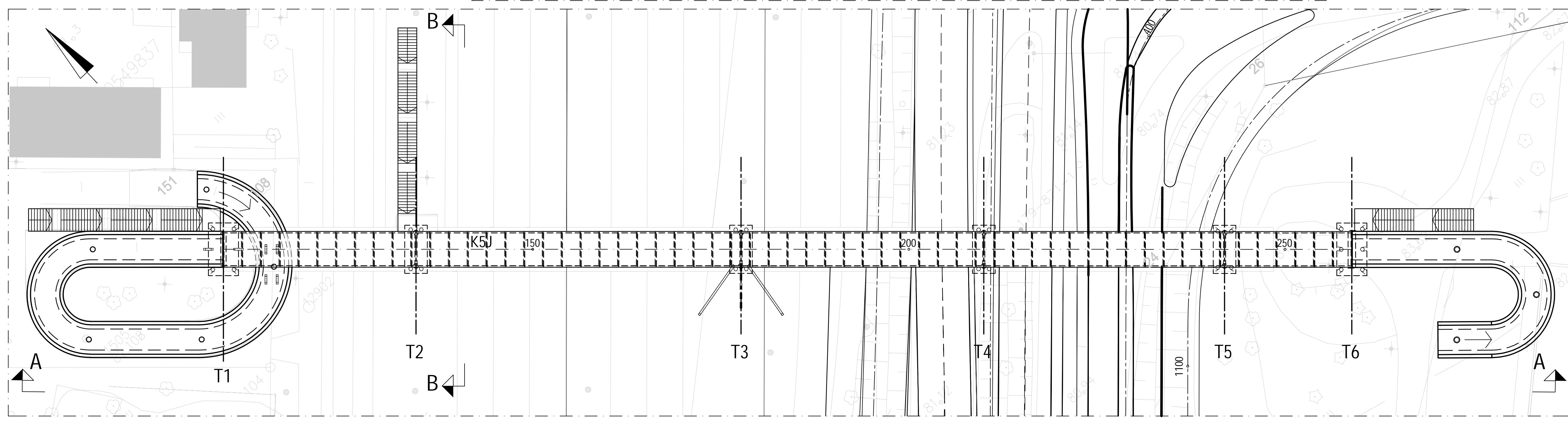
A - A 1:300



B - B 1:100



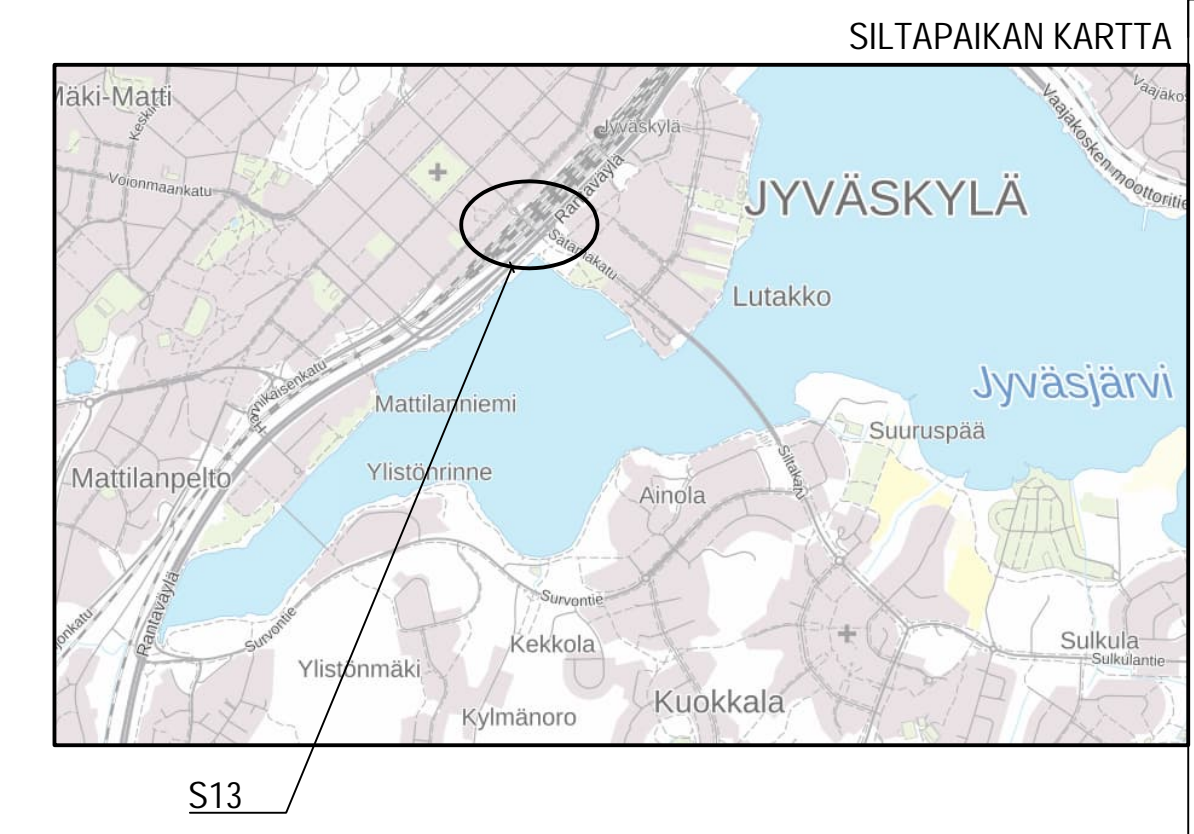
TASOKUVA 1:300



KAIDE: TIEH H2 sillankaide, korkea suojaverkko, 2-putkijohde Melukaide

VALAISTUS: Valaistussuunnitelman mukaan.

LUISKIEN VERHOUKSET: Etuluiskissa betonikiverhous. Sivuluiskissa ja keiloissa nurmiverhous.



Korkeusjärjestelmä: N2000
Koordinaattijärjestelmä: ETRS-GK26

LUONNOS 23.4.2026

LAADITTU ALUEVARAUSUUNNITELMAA VARTEN				
MAUTOS	SELITYS	PVM	TEHNYT	TARK.
HANKE VT9 Pumperi - Aholaita AVS				
SILLAN NIMI JA KUNTA S13 Kilpisen ykk, Jyväskylä				
TYYPPI ALUSTAVA PAAPIIRUSTUS				
MI VA	II	HL	4.0 m	
KUORMA		VNOUS		
A-INSINÖÖRIT		Elinvoimakeskus		
Sillansuunnittelu		TARK.HYV.		
PIIRT.	Meija Malassu	TARK.HYV.		
SUUNN.	Jarkko Savolainen	Väylävirasto		
TARK.		TARK.		
Geotekninen suunnittelu		HYV.		
TARK.		GEOTARK.		
MITTAK.	1:100, 1:300	PIIRINRO T547-13		