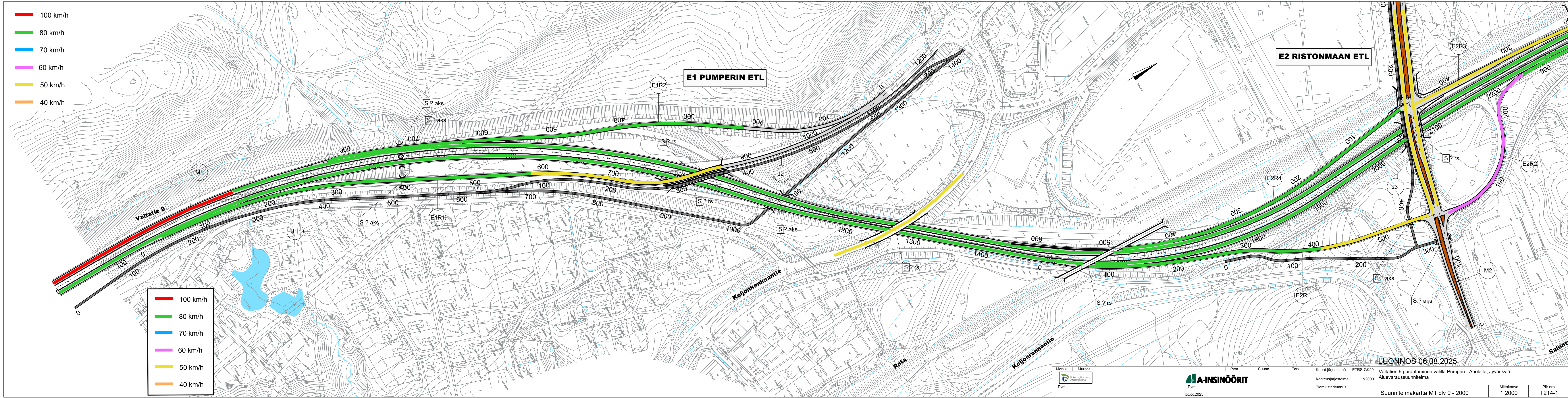


- █ 100 km/h
- █ 80 km/h
- █ 70 km/h
- █ 60 km/h
- █ 50 km/h
- █ 40 km/h

- █ 100 km/h
- █ 80 km/h
- █ 70 km/h
- █ 60 km/h
- █ 50 km/h
- █ 40 km/h



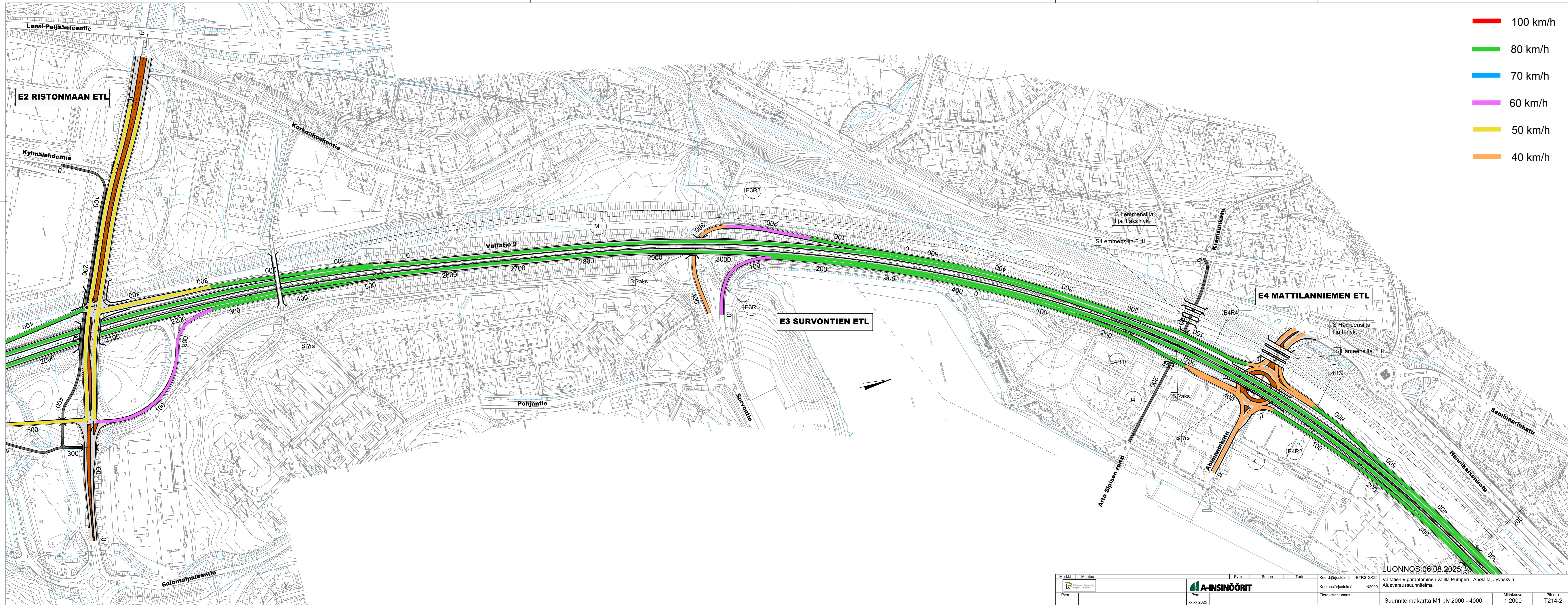
E2 RISTONMAAN ETL

E1 PUMPERIN ETL

E2 RISTONMAAN ETL

LUONNOS 06.08.2025

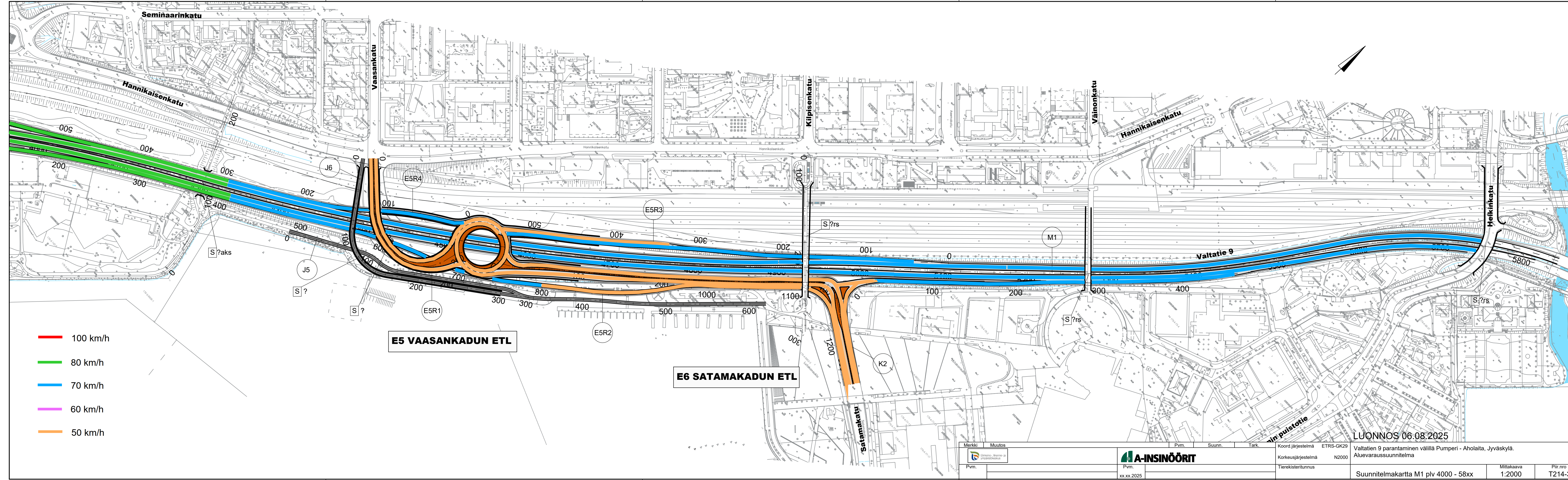
Merkki	Muutos	Pvm.	Suunn.	Tark.	Koord.järjestelmä	ETRS-GK29	Valtatie 9 parantaminen välillä Pumperi - Aholaita, Jyväskylä.
					Korkeusjärjestelmä	N2000	Aluevarausuunnitelma
Pvm.					Tierokisteritunnus		Suunnitelmapaketti M1 plv 0 - 2000
							Mittakaava
							1:2000
							Piir.nro
							T214-1



- █ 100 km/h
- █ 80 km/h
- █ 70 km/h
- █ 60 km/h
- █ 50 km/h
- █ 40 km/h

LUONNOS 06.08.2025

Merkki	Muutos	Pvm.	Suunn.	Tark.	Koord. järjestelmä	ETRS-GK29	Korkeusjärjestelmä	N2000	Tierekisteritunnus	Suunnitelmapartta M1 plv 2000 - 4000	Mittakaava	1:2000	Piir. nro	T214-2
<p>Valtatie 9 parantaminen välillä Pumperi - Aholaita, Jyväskylä. Aluevaraus suunnitelma</p>														
<p>A-INSINÖÖRIT</p>														



- 100 km/h
- 80 km/h
- 70 km/h
- 60 km/h
- 50 km/h

E5 VAASANKADUN ETL

E6 SATAMAKADUN ETL

LUONNOS 06.08.2025

Merkki	Muutos	Pvm.	Suunn.	Tark.	Koordijärjestelmä	ETRS-GK29	Valtatie 9 parantaminen välillä Pumperi - Aholaita, Jyväskylä. Aluevaraussuunnitelma	
					Korkeusjärjestelmä	N2000		
					Tierekisteritunnus			
					Suunnitelmapaketti M1 plv 4000 - 58xx		Mittakaava	Piir.no
							1:2000	T214-3